



## СВИДЕТЕЛЬСТВО О ГОСУДАРСТВЕННОЙ РЕГИСТРАЦИИ ПРАВА

Управление Федеральной службы государственной регистрации,  
кадастра и картографии по Республике Дагестан

**Дата выдачи:** 02.06.2014 г.

**Документы-основания:**

Выписка из реестра муниципального имущества МО "Бабаюртовский район" РД №037/зу от 25.08.2014 г. Орган выдачи: Муниципальное Образование Бабаюртовский район Республики Дагестан.

Распоряжение о включении в Реестр земельных участков. №91-р от 15.04.2014 г. Орган выдачи: Муниципальное Образование Бабаюртовский район Республики Дагестан.

**Субъект (субъекты) права:**

Муниципальное Образование Бабаюртовский район Республики Дагестан. ИНН 0505007181. ОГРН 1090547000411. КПП 050501001. Дата регистрации: 16.04.2009 г., наименование органа регистрации: МРИ ФНС России №15 по РД. Адрес (место нахождения) постоянно действующего исполнительного органа юридического лица: Россия, Дагестан респ., Бабаюртовский район, с. Бабаюрт, ул. Ленина, 29.

**Вид права:** собственность

**Объект права:**

Земельный участок. Категория земель: земли населенных пунктов - для использования здания школы МКОУ Советская СОШ. Площадь: 2066 кв.м.

Адрес (местоположение):

Россия, Дагестан респ., Бабаюртовский район, с. Советское ул. Р. Гамзатова №27

**Кадастровый (или условный) номер:**

05:01:000147:211

**Существующие ограничения (обременения) права:** не зарегистрировано


о чем в Едином государственном реестре прав на недвижимое имущество и сделок с ним 02.06.2014 г. сделана запись регистрации № 05-05-24/011/2014-058

**Регистратор:**

Ибрагимов М. А. /



05 АА 898228



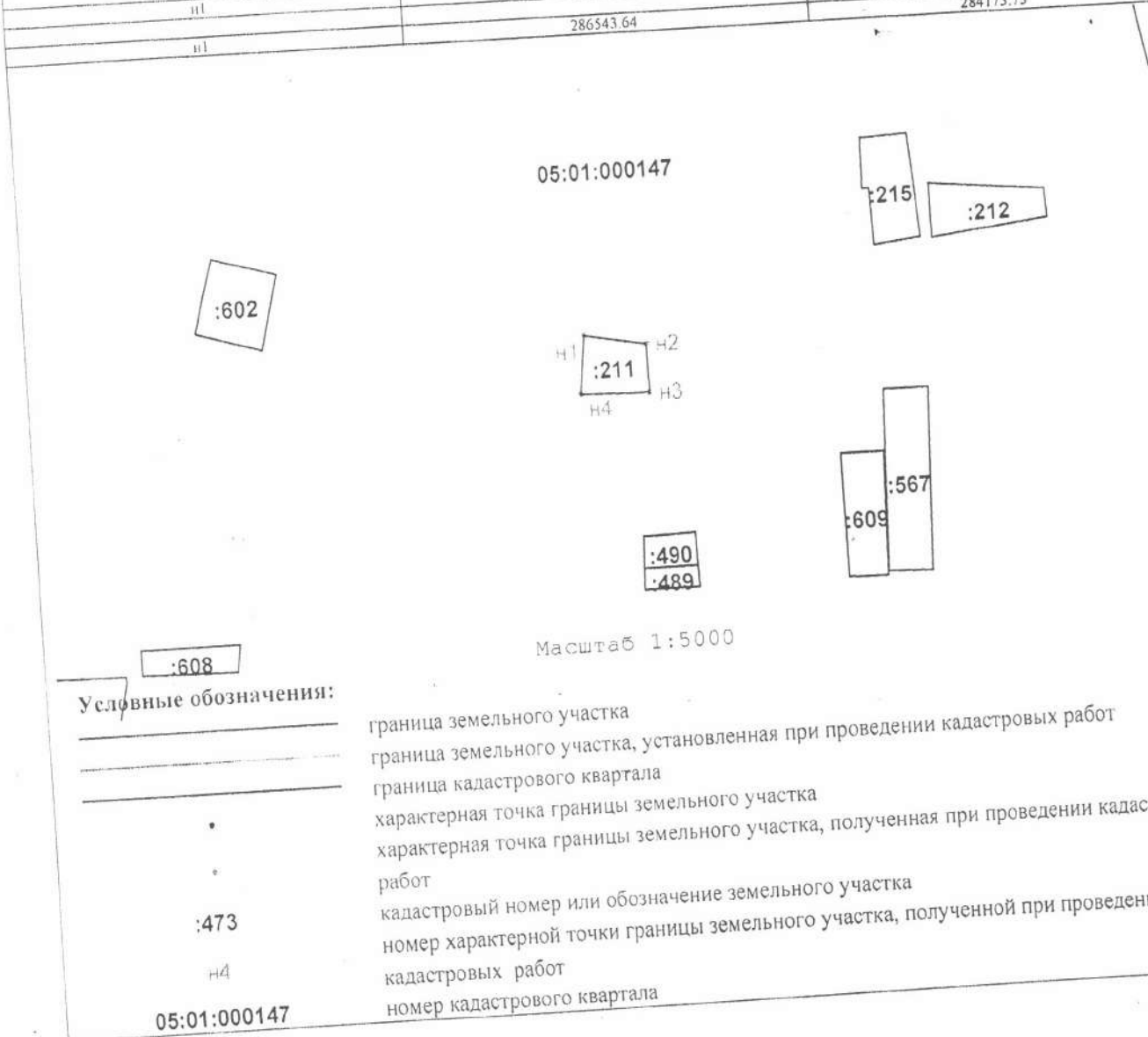


Утверждена

(наименование документа об утверждении, включая наименование  
органов государственной власти или органов местного  
самоуправления, принявших или подписавших  
соглашение о перераспределении земельных участков)  
№ \_\_\_\_\_  
от \_\_\_\_\_

**СХЕМА РАСПОЛОЖЕНИЯ ЗЕМЕЛЬНОГО УЧАСТКА ИЛИ ЗЕМЕЛЬНЫХ  
УЧАСТКОВ НА КАДАСТРОВOM ПЛАНЕ ТЕРРИТОРИИ**

Условный номер земельного участка — Площадь земельного участка 2066 м <sup>2</sup>	Координаты, м		Система координат: МСК	
	X	Y		
Обозначение характерных точек границ	286543.64	284173.73		
	286535.16	284222.09		
	н1	286498.57	284222.55	
	н2	286500.05	284168.46	
	н3	286543.64	284173.73	
	н4		284173.73	
	н1	286543.64		



Выписка из реестра муниципального имущества  
МО «Бабаюртовский район»  
Республики Дагестан

« 15 » апрель 2014 г.

№ 037/зу

Объект недвижимости – земельный участок, зарегистрировано в реестре муниципальной собственности за № 037/зу.

Сведения об объекте:

Наименование объекта: Земельный участок с кадастровым номером 05:01:000147:211.

Назначение объекта: Земли населенных пунктов, под использование здания школы.

Площадь объекта: 2066 кв.м.

Адрес: РД. Бабаюртовский район, с. Советское, ул. Р.Гамзатова № 27.

Вид права: постоянное (бессрочное) пользование

Главный специалист Управления ЖКХ,  
земельных и имущественных отношений  
администрации муниципального района



А.А. Аджиев

Филиал ФГБУ "Федеральная кадастровая палата Росреестра" по Республике Дагестан

(единица исполнительного органа кадастрового учета)

КАДАСТРОВЫЙ ПАСПОРТ ЗЕМЕЛЬНОГО УЧАСТКА (выписка из государственного кадастра недвижимости)

04.03.2013 № 005-201/13-1/690

В 1

1	Кадастровый номер	05:01.000147.211	2	Лист №1	3	Всего листов 2	
<b>Общие сведения</b>							
4	Предыдущие номера	—	6	Дата внесения номера в государственный кадастр недвижимости: 04.03.2013			
5	—						
7	Местоположение: Дагестан респ, р-н Бабаюртовский, с. Советское						
8	Категория земель:						
8.1	Земли сельскохозяйственного назначения	Земли населенных пунктов	Земли промышленности, энергетики, транспорта, связи, радиовещания, телевидения, информатики, земли для обеспечения космической деятельности, земли обороны, безопасности и земли иного специального назначения	Земли особо охраняемых территорий и объектов	Земли лесного фонда	Земли водного фонда	
8.2	—	весь	—	—	—	—	
9	Разрешенное использование: для использования здания школы МКОУ "Советская СОШ"						
10	Фактическое использование/характеристика деятельности: —						
11	Площадь: 20667,32 кв. м	12	Кадастровая стоимость (руб.): 467031,92	13	Удельный показатель стоимости (руб./м²): 224,12	14	Система координат: МСК05
15	Сведения о правах: —						
16	Особые отметки: —						
17	—						
18	Дополнительные сведения для регистрации прав на образованные земельные участки	18.1	Номера образованных участков: 05:01.000147:211				
		18.2	Номер участка, преобразованного в результате выдела: —				
		18.3	Номера участков, подлежащих снятию с кадастрового учета: —				



Начальник отдела  
(наименование должности)

*Аматов А.М.*




Р. Б. Мусаидова  
(инициалы фамилии)

КАДАСТРОВЫЙ ПАСПОРТ ЗЕМЕЛЬНОГО УЧАСТКА (выписка из государственного кадастра недвижимости)  
04.03.2013 № 005-2011/13-13600

2 Лист № 2 3 Всего листов: 2

1 Кадастровый номер: 05-01-000147-211  
План (чертеж, схема) земельного участка



*Амраев А.М.*

отдела  
недвижимости



Р. Б. Мусайдова  
(инициалы, фамилия)